









KRAJSKÝ SOKOLSKÝ SLET

Opava, neděle 2.6.2024





Situační plán města Opavy pro dojezd motorovými vozidly k Tyršovu stadiónu. Doporučuji pouze tuto navrhovanou dojezdovou trasu:

Z místa vjezdu z Hradecké do Rooseveltovy ulice  GPS: 49°55'57.130"N, 17°54'1.205"E (49.9325361N, 17.9003347E) pokračujte po ulici Boženy Němcové, až dojedete k místu výstupu  před Středním odborným učilištěm stavebním.  Nevjíždějte na ulici B. Němcové od Kylešovic z ulice Bílovecké, vyhněte se tak případným nepříjemnostem při kolapsu dopravy na Bílovecké ulici. Po výstupu osádka Vašeho vozidla pokračujte k místu parkování mimo ulici B. Němcové. Doporučujeme využít parkovací dům u nádraží Opava-východ, kde je parkování v sobotu a neděli zdarma.



Legenda:

-  místo odbočení do ul. Rooseveltovy
GPS: 49°55'57.130"N, 17°54'1.205"E (49.9325361N, 17.9003347E)
-  místo výstupu z vozidel u Tyršova stadiónu
-  nevjíždět do silnice řízené policií jednosměrně
-  zákaz vjezdu / průjezd zakázan
-  parkovací dům u nádraží (o víkendu zdarma)

Příjezd do Opavy ze směru:

-  Olomouc, Šternberk, Moravský Beroun
-  Ostrava, Hlučín, Racibórz
-  Olomouc (po dálnici), Nový Jičín, Hradec nad Moravicí
-  Bruntál, Krmov

Průjezd Opavou:

-  dojezd k Tyršovu stadiónu od Hradecké ulice přes ul. Rooseveltovou a Boženy Němcové
-  od Tyršova stadiónu k parkovacímu domu ulicemi B. Němcové, Bílovecká, Jánské, Nádražní okruh a Skládištní

